

ALPES DE HAUTE PROVENCE

Les randonnées de la Route Napoléon 130 km de Castellane à Sisteron



irresistible
ALPES DE HAUTE PROVENCE
www.alpes-haute-provence.com

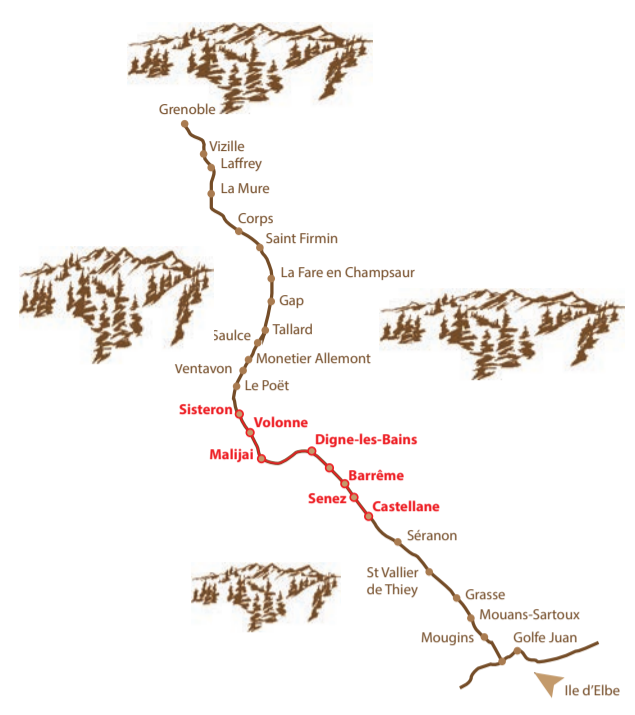
RANDO

-ALPES-HAUTE-PROVENCE.fr

Vos plus belles randonnées en 1 clic !

www.rando-alpes-haute-provence.fr

En chemin... le long de la Route Napoléon



Après son abdication en avril 1814, Napoléon est exilé à l'île d'Elbe. Dès lors il n'a qu'un objectif, revenir et reprendre le pouvoir. Le 1er mars 1815 il débarque à Golfe Juan et, afin d'éviter les grandes villes royalistes, il choisit de rejoindre Grenoble par la route des Alpes. Les 3, 4 et 5 mars 1815 il traverse les Alpes de Haute-Provence en passant par Castellane, Digne les Bains, Barrême, Malijai et Sisteron.

Ce parcours a été réhabilité et aménagé en itinéraire de randonnées pédestre et équestre dans le cadre du bicentenaire de la Route Napoléon. Au plus proche du parcours historique réalisé par Napoléon en 1815 et de ses villes étapes, tout en évitant les axes goudronnés et en choisissant les plus beaux sentiers, cet itinéraire mythique vous fera découvrir, sur une journée ou sur plusieurs jours, des paysages préservés et authentiques (75% de l'itinéraire traverse des espaces naturels protégés).

Les randonnées de la Route Napoléon à pied, à cheval

L'itinéraire de la « Route Napoléon à pied » est un chemin de Grande Randonnée pédestre (GR406) long de 165 km reliant Grasse (Alpes-Maritimes) à Sisteron (Alpes de Haute-Provence). Cet itinéraire est décrit en détail dans le topoguide de la FFRandonnée. www.ffrandonnee.fr

L'itinéraire de la « Route Napoléon à cheval » est un itinéraire de randonnée équestre long de 350 km reliant Grasse (Alpes-Maritimes) à Vizille (Isère). Ce Grand Itinéraire Equestre traverse 4 départements. Il est décrit dans un carto-guide et sur le site internet www.crte-de-provence.fr

Dans les Alpes de Haute-Provence ces parcours sont communs dans leur totalité, hormis les quelques secteurs où une petite variante équestre a été aménagée pour éviter les passages délicats et le secteur Volonne - Sisteron où l'itinéraire équestre passe par le village de Peipin.

Histoire et légende...



CASTELLANE

Le 3 mars 1815 Napoléon entre dans Castellane par le pont du Roc. Il découvre une petite citée provençale enserrée dans ses remparts. L'Empereur mange avec le sous-préfet Francoul et le maire Saint-Martin à la sous-préfecture (plaque souvenir en façade du bâtiment ; 34 rue Nationale).

En début d'après-midi il quitte, sous la neige, Castellane et monte vers le col des Lèques. Ses troupes bivouaqueront à Taulanne.




En fin de journée il gagne le village de Barrême, les rues sont illuminées et toute la population l'attend. Il fait étape dans la maison la plus bourgeoise du village, celle du Juge Tartanson (plaque souvenir sur la façade). Le soir il déguste une soupe de légumes et un plat de morue, complété par un rôti de chevreau, des confitures et des pistoles commandés en complément à l' Auberge du Cheval-Blanc. Après une courte nuit et un rassemblement des troupes devant l'église, il quitte Barrême à 6 h du matin.



HAMEAU DE LA CLAPPE (CHAUDON-NORANTE)

Dans la matinée du 4 mars il rejoint La Clappe, petite commune de 300 habitants. Il se restaure à l'auberge du hameau. L'aubergiste sert à l'Empereur une omelette et une bouteille de vin. A l'issue du déjeuner il s'étonne du prix demandé « Les œufs sont si rare par ici ? ». Il lui est répondu « Non Sire, pas les œufs mais les empereurs ! »



DIGNE-LES-BAINS

Samedi à midi, jour de marché, Napoléon pénètre dans Digne-les-Bains par la rue Mère de Dieu. Il déjeune à l'ancien hôtel du Petit Paris tenu par Louis Bausset (plaque commémorative sur la façade ; 2 rue Jeu de Paume). Les troupes bivouaquent sur le Prê-de-Foire et au cours des Arès. L'Empereur quitte Digne-les-Bains vers 15 h par le boulevard Gassendi (autrefois « Chemin Neuf ») et le Grand Pont.



MALIJAI

Napoléon s'arrête au château de Malijai pour passer la nuit du 4 mars. Il dort une partie de la nuit sur un fauteuil dans le château au premier étage. Craignant une attaque surprise des royalistes il termine sa nuit dans le parc du château avec ses troupes (plaque souvenir sur la façade du château).



VOLONNE

Le 5 mars au matin il reprend la route et se restaure d'un canard aux olives dans l'auberge du « Poisson d'Or » à Volonne. Une fresque murale devant la fontaine de Volonne rappelle le passage de l'Empereur. A la sortie du village, sur une pierre d'une vieille maison est gravé « Eishi lou 5 de mars 1815, Napoléon 1er P.P » ce qui est traduit par « Ici le 5 mars 1815 Napoléon 1er passa et pissa » !



SISTERON

Vers 11 h du matin il pénètre dans Sisteron par le pont de la Baume (seul ouvrage permettant de franchir la Durance depuis 1365). L'Empereur s'assied sur le parapet du pont et s'exclame « Soldats, nous voilà sauvés, nous sommes à Paris ! ». Il se repose et déjeune à l'auberge du Bras d'or dans la rue Saunerie, rue principale de Sisteron (plaque souvenir). Dans le bourg, malgré la présence de quelques royalistes, les cris de « Vive l'empereur » ne cessaient de retentir.



Les espaces naturels traversés

Le Parc naturel régional du Verdon

Livre ouvert sur la géologie, la faune, la flore et l'histoire de l'homme, le territoire du Parc naturel régional du Verdon (46 communes) offre une grande variété de paysages et de milieux. Avec un tiers de la flore française, la richesse floristique est unique. L'Outarde Canepetière, le Vautour fauve, le Lézard ocellé (le plus gros d'Europe) et 22 espèces de chauve-souris sur 32 répertoriées en France sont un exemple de la diversité animale présente. La rivière du Verdon, avec ses 165 km et une capacité de stockage de 434 millions de m3, constitue avec la Durance, le château d'eau de la Provence. Elle alimente en eau potable de qualité les grandes villes de la région. **Contact : www.parcduverdon.fr**



Réserve naturelle géologique de Haute-Provence

Lieu de transition entre les Alpes et la Provence, la Réserve naturelle géologique de Haute-Provence, la plus grande d'Europe, se caractérise par une diversité de paysages exceptionnels où se côtoient le temps de l'homme et le temps de la terre sur 2 300 km2 et 59 communes. La Réserve peut se visiter comme un véritable musée à ciel ouvert grâce à son territoire aménagé pour apprendre à lire la Terre. Des circuits de découverte balisés accessibles à tous sont proposés depuis les pôles muséographiques de Castellane, Sisteron et Digne-les-Bains. Découvrir la Réserve naturelle géologique de Haute-Provence, c'est vivre un véritable voyage à travers le temps. Une partie de son territoire est labellisé European Global Geopark. **Contact : www.reserves-naturelles.org/geologique-de-hauteprovence**



IER PRODUCTEUR D'ÉNERGIE RENOUVELABLE EN RÉGION SUD-PACA.

EDF Hydro Méditerranée exploite 24 usines hydroélectriques et 16 barrages, situés sur les cours d'eau de la Durance, du Verdon, du Buëch et de la Bléone, ainsi que le canal de la Durance de 250 km depuis Serre-Ponçon jusqu'à l'étang de Berre.

Outre la production d'électricité, les lacs formés par les barrages d'EDF Hydro Méditerranée jouent un rôle primordial pour le partage de l'eau régional. Ils permettent :
- d'irriguer plus de 80 000 hectares de terres agricoles,
- d'alimenter en eau potable 3 millions de foyers,
- de fournir l'eau industrielle pour 440 entreprises,
- de limiter l'impact des crues et de la sécheresse,
- de favoriser l'économie touristique, comme à Serre-Ponçon ou à Sainte-Croix-du-Verdon.



Signalétique sur le terrain

Les temps de marche indiqués sur les panneaux sont calculés pour un horaire moyen de 4km/h sur le plat, 300 m de dénivelé positif, ou 400 m de dénivelé négatif par heure. Ils ne tiennent pas compte des pauses éventuelles.

Indication de localisation :
Nom du lieu-dit
Altitude
(coordonnées GPS au clic)

Indication de direction :
Prochain carrefour
(1km-Road)
Directions principales
(Digne et Serre-Bagno)

Balisage sur le terrain
bonne direction
tourner à gauche
tourner à droite
mauvaise direction

Pour vous repérer facilement, suivez le symbole spécifique « Route Napoléon ».

Entre Castellane et Digne-les-Bains, l'itinéraire de « Napoléon » porte également le nom « Voie Impériale ».

Vos observations nous sont utiles

Si vous constatez que des sentiers sont en mauvais état, n'hésitez pas à le signaler sur le site internet de Suricate www.sentinelles.sportsdenature.fr

Règles de bonne conduite du randonneur

- Partez bien chaussés, bien équipés et avec une quantité d'eau suffisante.
- Ne créez pas de raccourcis, afin de limiter le piétinement de la végétation et l'érosion des sols.
- Suivez les itinéraires balisés et autorisés.
- Ne sortez pas des sentiers aménagés, respectez les propriétés privées et les cultures.
- Restez courtois et respectueux envers les personnes rencontrées lors de vos randonnées.
- Les chemins sont utilisés tout au long de l'année par d'autres usagers, pour leur travail (agriculteurs, forestiers...) ou leurs loisirs (promeneurs, vététistes, cavaliers, chasseurs...).
- Dans les zones de pâturage, ne traversez pas le troupeau, contournez le, tenez votre chien en laisse, et ne faites pas de gestes brusques face aux chiens de protection (patous). Refermez les barrières.
- Soyez attentifs et discrets pour mieux observer la faune sauvage de nos montagnes.
- Le ramassage des châtaignes et des champignons est strictement interdit dans les propriétés privées.
- Ne cueillez pas de plantes ou de fleurs.
- Certaines sont rares et protégées même si l'abondance en lieu précis pourrait laisser présager du contraire.
- N'abandonnez pas de détritus et ne faites pas de feu.

Avertissement

Les randonneurs parcourent les itinéraires décrits sous leur propre responsabilité. Les co-auteurs de ce document ne sauraient en aucun cas être tenus pour responsables des accidents éventuels. Attention ! Entre novembre et avril, la neige persiste sur certains versants, renseignez-vous avant de partir.

Adresses utiles

- Météofrance :** Consulter la météo avant de partir en randonnée : Tél. 3250
- Les secours :** En cas d'accident, donner l'alerte : Tél. 112
- Offices de tourisme :**
 - Verdon Tourisme – Bureau d'information de Castellane**
Tél : 04 92 83 61 14 - www.castellane-verdontourisme.com
 - Provence Alpes Digne les Bains**
Tél. 04 92 36 62 62 - www.dignelesbains-tourisme.com
 - Bureau d'information touristique du Val de Durance**
Tél. 04 92 64 02 64 - www.dignelesbains-tourisme.com
 - Sisteron Buëch**
Tél. 04 92 61 36 50 - www.sisteron-buech.fr
- Informations touristiques :**
 - Agence de Développement des Alpes de Haute Provence**
Tél. 04 92 31 57 29 - www.alpes-haute-provence.com
 - Chemins de Fer de Provence**
Tél. 04 97 03 80 80 (Digne-les-Bains) / 04 92 31 01 58 (Nice) tourisme.trainprovence.com

Hébergements

- Peyroules**
 - Auberge de la Rivière - Tél : 04 92 89 17 10
- La Garde**
 - Auberge du Teillon - Tél : 04 92 83 60 88
- Castellane**
 - Gîte L'Oustaou
Tél : 04 92 83 77 27 - www.oustaoucastellane04.fr
 - Les Framboiseilles
Tél : 06 31 26 20 89 - www.framboiseilles-verdon.fr
 - Gîte d'étape la Chambrette
Tél : 07 71 13 26 63 - gite-la-chambrette.fr
- Senez**
 - Gîte communal des randonneurs
Tél : 06 30 87 42 21
- Barrême**
 - Gîte L'Agnelun - Tél : 06 19 92 91 06
- Chaudon Norante**
 - Domaine de la Clappe
Tél : 06 21 31 39 10 - www.domaine-la-clappe.com
- Digne-les-Bains**
 - Gîte du Château des Sieyes
Tél : 04 92 31 20 30 / 06 72 75 43 84
www.dignelesbains-tourisme.com
 - Centre Equestre de Digne-les-Bains - Tél. 06 64 37 08 16
marie.maguad0237@orange.fr
- Gaubert**
 - Les Oliviers, gîtes et chambres d'hôtes
Tél. 04 92 31 36 04 / 07 77 32 96 21
www.maryloujimdo.com
- Mallemoisson**
 - Hôtel De Haute-Provence
Tél. 04 92 34 60 05 - hotel-de-haute-provence.fr
- Mirabeau**
 - Les 4 chemins, chambre d'hôtes
Tél. 06 87 66 74 24 - www.dignelesbains-tourisme.com
- Volonne**
 - Rando/Aéro Chambres d'hôtes - Tél. 04 92 34 52 09
 - Camping l'Hyppocampe
Tél. 04 92 33 50 00 - www.l-hippocampe.com
- Aubignosc**
 - La Magnanerie
Tél. 04 92 62 60 11 - www.la-magnanerie.net
- Peipin**
 - Gîte d'étape La Fenière
Tél. 04 92 62 44 02 - lafenierepeipin.free.fr
- Salignac**
 - Le Jas du Moine, Camping
Tél. 04 92 61 40 43 - www.camping-jasduoine.com
- Sisteron**
 - Office de Tourisme de Sisteron
Tél. 04 92 61 36 50 - www.sisteron-buech.fr

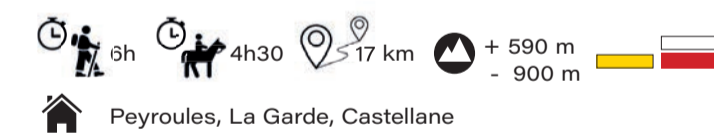
Pour avoir la liste complète des structures équestres consulter le site : www.crte-de-provence.fr



Légende

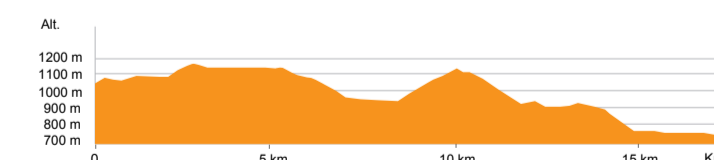
- Randonnée de la Route Napoléon (GR406)
- Variante équestre
- Office de tourisme
- Hébergements
- EDF
- Barrages EDF
- Centrales hydroélectriques EDF

1 De Peyroules à Castellane



À voir sur le parcours

La Garde : église Notre-Dame-des-Ormeaux (XIII^e), ancienne bergerie de Sébet
Castellane : le Verdon, Chapelle Notre Dame du Roc (XII^e), pont du Roc (XIV^e), ancienne sous-préfecture où Napoléon déjeuna le 3 mars 1815 (plaque souvenir)



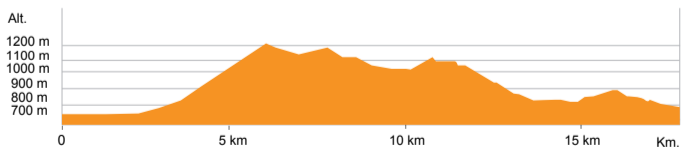
De Peyroules monter au plateau du Plan de l'Arbre (PR) et retrouver le GR⁴⁰⁶ venant de Grasse. Suivre la piste montant vers la colline de Trébec. L'itinéraire traverse ce plateau boisé et redescend par une longue piste jusqu'à La Bâtie et la Route Napoléon. Suivre la petite route en face et prendre le sentier montant à travers la colline de Sébet. Il passe à proximité d'une remarquable bergerie restaurée, puis descend à l'ubac pour rejoindre une petite route et le village de La Garde. L'arrivée se fait par l'église Notre-Dame-des-Ormeaux, puis l'itinéraire traverse le cœur du village, rejoint le GR⁴, longe la Route Napoléon et bifurque après la chapelle Saint-Sébastien sur un agréable sentier qui rejoint la plaine de Castellane. L'entrée dans la ville s'effectue par le pont du Roc, itinéraire historique emprunté par Napoléon en 1815 pour rejoindre la sous-préfecture.

2 De Castellane à Senez



À voir sur le parcours

Taulanne : rochers des Cadières de Brandis, bivouac des troupes de Napoléon, clue de la Roche Percée, borne milliaire (III^e)
Senez : cathédrale Notre-Dame de l'Assomption (XVI^e) et son cadran solaire (XVII^e)



Sortir de Castellane par les berges du Verdon, monter aux hameaux de la Colle et de Brayal et s'élever par un agréable sentier en sous bois vers les rochers des Cadières de Brandis. L'itinéraire redescend progressivement au pittoresque hameau de Taulanne (lieu de bivouac des troupes de Napoléon). Suivre la route sur quelques mètres, emprunter un petit pont et monter à gauche au-dessus des clues de la Roche Percée par la voie historique qu'emprunta Napoléon en 1815 (point de vue). Descendre par un petit sentier à flanc de montagne versant nord, passer devant une ancienne borne milliaire romaine datant du III^e siècle et rejoindre la petite route de Blioux. Passer le pont, traverser le hameau de la Maurelière et par la plaine rejoindre le village de Senez.

La Route Napoléon à pied (GR⁴⁰⁶) et à cheval


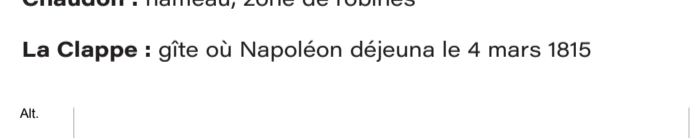


3 De Senez à La Clappe par Barrême



À voir sur le parcours

Barrême : maison du Juge Tartasson où Napoléon dormi le 3 mars 1815 (plaque souvenir), distillerie, train touristiques des Pignes
Chaudon : hameau, zone de robines
La Clappe : gîte où Napoléon déjeuna le 4 mars 1815



Sortir de Senez par la petite route menant aux clues de la Melle. Passer devant la ferme de Chaurits, le hameau du Riu d'Ourgas, au pied de la Grande Bastide et par un chemin à mi-pente descendre la vallée de l'Asse jusqu'au village de Barrême. Passer devant la maison du Juge Tartasson où dormi Napoléon le 3 mars 1815 et sortir du village par la colline. L'itinéraire monte jusqu'au col de la Gardivoire puis rejoint, en balcon, le petit hameau de Chaudon. Poursuivre sous la route et traverser une remarquable zone de robine. Rejoindre la route départementale et le gîte de la Clappe.

Pour le passage du col du Corobin, ne pas prendre le sentier (passage escarpé), suivre la route jusqu'à la Clappe.



Senez

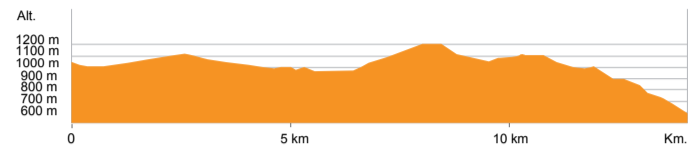
4 De La Clappe à Digne-les-Bains



À voir sur le parcours

Entrages : village pittoresque (château, place du village), Pas d'Entrages (point de vue)

Digne-les-Bains : station thermale, Réserve Naturelle Géologique de Haute-Provence, musées, crypte archéologique de Notre-Dame du Bourg (V^e), ancien hôtel du Petit Paris où Napoléon déjeuna le 4 mars 1815 (plaque souvenir).



Suivre un petit sentier sous la route et rejoindre le col de Pierre-Basse. Par une piste forestière partant sur la gauche rejoindre le charmant village d'Entrages. Monter au Pas d'Entrages (point de vue) et descendre par un petit sentier jusqu'aux Hautes-Bâtie du Cousson. L'itinéraire continue à descendre jusqu'aux ruines des Basses-Bâtie du Cousson (point de vue), emprunte le sentier des Oreilles d'Ânes et débouche au cœur de la ville de Digne-les-Bains.



Juste avant les ruines des Basses Bâties du Cousson, quitter le GR et suivre la piste équestre qui descend au quartier de Barbejas et rejoint le centre ville de Digne-les-Bains.



Vers le Pas d'Entages



5 Digne-les-Bains à Mallemoisson

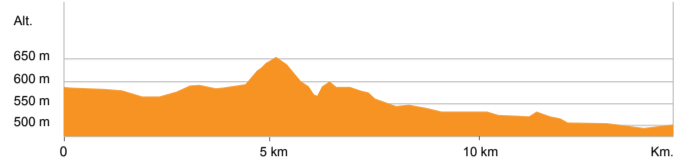


À voir sur le parcours

Digne-les-Bains : plan d'eau, hameau de Gaubert, train des Pignes, golf des Lavandes

Le Chaffaut : village pittoresque, château (XVe)

Mallemoisson : forêt remarquable, maison des produits de Pays



Quitter Digne-les-Bains par la piste cyclable du bord de Bléone. Passer devant le plan d'eau et par la plaine rejoindre le hameau perché de Gaubert (point de vue). Descendre sur l'autre versant, emprunter une passerelle au pied de la colline, effectuer une nouvelle petite ascension, descendre à nouveau et rejoindre le hameau de St Pierre de Gaubert. Juste avant celui-ci l'itinéraire oblique à droite, passe devant la petite halte du train des Pignes, pénètre dans le golf des Lavandes et passe devant le restaurant. Après avoir enjambé par un aqueduc la route, le parcours chemine dans la plaine au milieu des champs. Il suit la petite route du plan et pénètre dans le village du Chaffaut. Après le château et la fontaine, il descend vers la Bléone, la traverse par le pont, entre dans une remarquable forêt et débouche au village de Mallemoisson.

6 De Mallemoisson à Volonne par Malijai

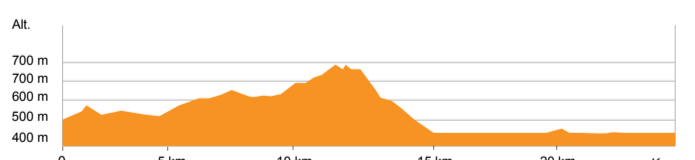


VARIANTE DIRECTE SANS MALIJAI



À voir sur le parcours

Mirabeau : château de Fontenelle (XV^e)
Malijai : château (XVIII^e) où Napoléon passa la nuit du 4 mars 1815 (plaque souvenir), canal EDF de la Durance
L'Escalé : lac et sa roselière, plus de 160 espèces d'oiseaux (zone Natura 2000, site d'observation ornithologique)
Volonne : peinture murale Napoléon (fontaine), plaque souvenir « Ici le 5 mars 1815 Napoléon 1er passa et pissa » à la sortie du village, Tour de Guet (XIII^e), Aqueduc (XVI^e)



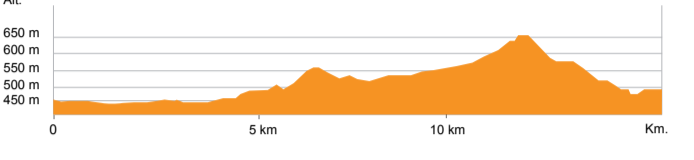
Sortir de Mallemoisson par la colline dominant le village, redescendre dans la plaine, passer la rivière des Duyes, cheminer en bord de champs et après avoir traversé le hameau des Lutins rejoindre le Château de Fontenelle et le village de Mirabeau. L'itinéraire s'élève ensuite par une longue piste vers l'ouest jusqu'au col des Pénitents. Une variante au GR permet de rejoindre directement le village de l'Escalé sans passer par Malijai. Autrement continuer à monter sur la piste, pour rejoindre un sentier de crête qui descend vers Malijai. En bas de descente il gagne une piste et pénètre dans le village où Napoléon dormi le 4 mars 1815. Passer devant le château, traverser la Route Napoléon et rejoindre le bord du canal de la Durance. L'itinéraire suit de petites routes jusqu'au village de l'Escalé. Rejoindre le bord du lac et suivre le sentier aménagé le long de celui-ci. Il traverse une remarquable roselière et après le camping pénètre dans le village de Volonne.

7 De Volonne à Sisteron par Salignac (pédestre)



À voir sur le parcours

Salignac : chapelle au sommet du site de l'ancien village
Sisteron : rue Saumerie une plaque souvenir signale que Napoléon déjeuna à l'auberge du Bras d'Or le 5 mars 1815, Citadelle de Sisteron (XI^e - XIX^e), Les Tours de Remparts (XIV^e), la cathédrale (XII^e), la Durance, Clue de Sisteron.



Quitter Volonne par l'authentique Route Napoléon, passer devant la plaque souvenir « Napoléon 1er P.P » et suivre la petite route du Plan de Volonne. Après la traversée de cette zone de vergers, l'itinéraire franchit le Vançon par le pont et le petit riu du Jabron à gué. Il remonte par une route secondaire puis un très joli sentier sous le village de Salignac (points de vue sur la vallée de la Durance). Traverser le village, une nouvelle zone de vergers et rejoindre la route départementale. La suivre à droite, passer devant le château de Briasc et prendre la voie à gauche. L'itinéraire descend par le chemin historique jusqu'au hameau de la Baume (points de vue sur Sisteron). Passer le pont de la Durance et pénétrer dans Sisteron par les rues piétonnes.

7b De Volonne à Sisteron par Peipin (équestre)



À voir sur le parcours

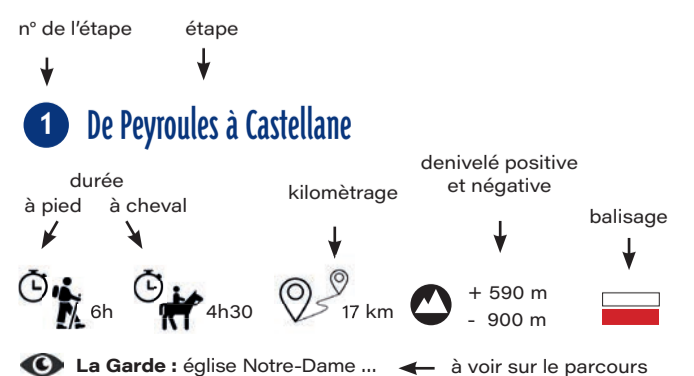
Peipin : village, montagne de Lure
Sisteron : rue Saumerie une plaque souvenir signale que Napoléon déjeuna à l'auberge du Bras d'Or le 5 mars 1815, Citadelle de Sisteron (XIe - XIXe), Les Tours de Remparts (XIIe), la cathédrale (XIIe), la Durance, Clue de Sisteron



Rejoindre le pont de Volonne. Franchir la Durance et suivre l'itinéraire en rive gauche remontant la rivière le long des vergers. Le parcours continue en remontant la vallée par des chemins et petites routes de plaine. Il rejoint le village de Peipin, puis s'élève dans la montagne en suivant le GR^{653D} (Chemin de St Jacques de Compostelle). Après une longue ascension vers la dernière ligne de crête de la montagne de Lure, l'itinéraire bascule dans la vallée du Jabron. En fin de descente il franchit la rivière, remonte au plateau du Thor et gagne la colline du Molard dominant Sisteron.



LÉGENDE



1 De Peyroules à Castellane

La Garde : église Notre-Dame ... **À voir sur le parcours**