Les incontournables
DE VERDON TOURISME

Découvrez les sites incontournables qui vous feront vivre une expérience exceptionnelle.

Must-see attractions

Discover the must-see places that will give you an exceptional experience.

Gli imperdibili

Scopri i luoghi imperdibili che ti faranno vivere un'esperienza eccezionale.

Pays d'Art & d'Histoire

Labellisé en 2024, notre territoire recèle, outre les merveilles présentées sur cette carte, de nombreux trésors du patrimoine naturel, bâti et culturel. Partez à leur découverte.
Des visites guidées sont mises en place par différents organisateurs. Retrouvez-les dans l'Agenda Culturel ou dans les Agendas des Offices de Tourisme.

In addition to the wonders shown on this map, our region, which was awarded the label in 2024, also boasts a wealth of natural, built and cultural heritage treasures. Discover them all. Guided tours are offered by various organizers. You can find them in the Cultural Calendar or in the Tourism Offices' event listings.

Oltre alle meraviglie illustrate in questa mappa, la nostra regione, che ha ottenuto il marchio «Paese d'arte e di storia» nel 2024, vanta anche un'infinità di tesori del patrimonio naturale, edilizio e culturale. Scopriteli tutti. Visite guidate sono proposte da diversi organizzatori.

Retrouvez toutes les informations pour votre séjour sur

WWW.VERDONTOURISME.COM



C Le *lac de Castillon*

Le lac de Castillon est le premier lac artificiel rencontré le long du Verdon. Il s'étend sur plus de 15 km, de St-André-les-Alpes à Castellane. Venez y admirer le plus grand cadran solaire du monde sur la voûte du barrage et profiter des joies de la baignade et des activités nautiques.

Lake Castillon is the first artificial lake you'll come across as you follow the Verdon river. It covers more than 15 kilometers, from St-André-les-Alpes to Castellane. Come and admire the world's largest sundial on the dam vault and enjoy the pleasures of swimming and water sports.

Il lago di Castillon è il primo lago artificiale incontrato sul filo del Verdon. Si estende lungo più di 15 km, da St-André-les-Alpes a Castellane. Non perdetevi la meridiana più grande del mondo sulla volta della diga, godetevi un bel bagno e le attività nautiche.



G La *cascade de la Lance*

La cascade de la Lance et ses 20 m de chute d'eau offrent un merveilleux décor calcaire au cœur d'impressionnantes falaises. L'accès au site se fait en 20 minutes par un sentier depuis le centre du village de Colmars-les-Alpes.
Accès handicapé possible avec la Joëlette. Plus de renseignements auprès de l'office de tourisme.

The stunning, 20m Lance waterfall is set amongst impressive limestone cliffs. Follow the footpath from Colmars-les-Alpes' village centre for approx. 20 minutes. Disabled access possible with a Joëlette. Further information from the tourist office.

La cascata di Lance e i suoi 20 metri di rapide offrono uno splendido decoro in pietra calcarea nel cuore di imponenti scogliere. L'accesso al sito avviene tramite un sentiero di 20 minuti dal centro del villaggio di Colmars-les-Alpes. Accesso per disabili con Joëlette. Ulteriori informazioni presso l'ufficio turistico.

D Les *Chemins de fer de Provence*

Reliant Nice à Digne-les-Bains, les Chemins de fer de Provence vous permettront de relier la Côte d'Azur aux paysages montagneux de Provence en profitant au fil de votre voyage de paysages grandioses et insolites !

Going between Nice and Digne-les-Bains, the 'Chemins de fer de Provence' connects the Côte d'Azur with the mountainous areas in Provence: a journey that takes you through truly spectacular scenery!

Partendo da Nizza e arrivando a Digne-les-Bains, le ferrovie della Provenza consentono di collegare la Costa Azzurra ai paesaggi di montagna della Provenza, godendo durante il vostro viaggio di paesaggi grandiosi e insoliti!



H *Colmars-les-Alpes* et ses fortifications

Le village médiéval de Colmars-les-Alpes a des allures de citadelle imprenable. Avec ses deux forts Vauban et ses remparts, le village mérite bien son titre de « Sentinelle des Alpes ».

The medieval village of Colmars-les-Alpes has an impregnable citadel. With its two Vauban forts, the village has deservedly earned its title as the 'Sentinel of the Alps'.

Il borgo medievale di Colmars-les-Alpes ha lo stile di una cittadella inespugnabile. Con i suoi due forti Vauban e i suoi bastioni, il villaggio merita il titolo di «Sentinella delle Alpi».



A Les *Gorges du Verdon*

Les Gorges du Verdon comptent parmi les plus grands canyons d'Europe, avec des falaises pouvant atteindre plus de 700 mètres de hauteur. Ce site unique au monde, en cours de labélisation Grand Site de France, se visite de multiple manières…
Nos incontournables : la route des Crêtes et le sentier Blanc-Martel.

The Gorges du Verdon are one of Europe's largest canyons, with cliffs reaching heights of over 700 metres. This unique site, currently in the process of being awarded the Grand Site de France label, can be visited in a variety of ways…
Our must-sees: the Route des Crêtes and the Blanc-Martel trail.

Le Gole del Verdon sono uno dei canyon più grandi d'Europa, con pareti rocciose che raggiungono un'altezza di oltre 700 metri. Questo sito unico, attualmente in fase di assegnazione del marchio Grand Site de France, può essere visitato in diversi modi…
I nostri imperdibili: la Route des Crêtes e il sentiero Blanc-Martel.

E *Annot* et ses grès

Construit sur une butte, le village d'Annot possède un centre ancien remarquable serré à l'intérieur de ses remparts. Le village est surplombé d'un chaos de blocs de grès, site naturel classé, formant par endroits des abris sous roche.

Built on a hillock, the village of Annot has a remarkable old centre nestled within its ramparts. This classified natural site has sandstone blocks surrounding the village, which in some places have created rock shelters.

Costruito su una collinetta, il villaggio di Annot ha un notevole centro storico all'interno dei suoi bastioni. Il villaggio è circondato da un caos di blocchi di arenaria, classificato sito naturale, che forma in alcuni luoghi ripari sotto roccia.

I Le Parc national du Mercantour *et son Lac d'Allos*

Le lac d'Allos est le plus grand lac naturel d'altitude d'Europe, en plein cœur du Parc national du Mercantour. Haut-lieu de la randonnée, ce joyau dans son écrin vous invite à la contemplation et à la découverte d'une nature préservée.

Located in the heart of the Mercantour National Park, Lake Allos is the largest natural mountain lake in Europe. Renowned for its hiking, this very special spot is the perfect destination to enjoy unspoilt landscapes and some peace and quiet.

Il Lago di Allos, il più grande lago naturale di altitudine in Europa, è nel cuore del Parco Nazionale del Mercantour. Importante luogo di escursioni, questo gioiello nel suo scrigno vi invita alla contemplazione e alla scoperta di una natura preservata.

B *Les musées* intercommunaux

Musée de la Distillerie de lavande à Barrême : le site retrace l'histoire de cette plante à parfum et son utilisation.
Musée de la Minoterie à La-Mure-Argens : pendant 70 ans ce moulin industriel, conservé dans un état exceptionnel, a produit de la farine.

Lavender Distillery Museum in Barrême: the site traces the history of this fragrant plant and its uses. Flour mill museum in La-Mure-Argens: this industrial mill, preserved in exceptional condition, produced flour for 70 years, with workshops and exhibitions.
Further information on +33 6 79 01 78 25

Museo della Distilleria di Lavanda a Barrême: il sito ripercorre la storia di questa pianta profumata e dei suoi usi. Museo del mulino a La-Mure-Argens: questo mulino industriale, conservato in condizioni eccezionali, ha prodotto farina per 70 anni, con laboratori e mostre. Ulteriori informazioni al numero +33 6 79 01 78 25.

F *Entrevaux* et sa citadelle

Entrevaux est une ancienne ville royale fortifiée remaniée par Vauban et renommée pour sa citadelle perchée. Ses exceptionnelles fortifications, sa cathédrale et sa porte royale font de ce village une escale incontournable.
Le village a été labellisé « Plus Beaux Villages de France ».

Entrevaux, former royal fortified town was remodelled by Vauban and is renowned for its perched citadel. Its exceptional fortifications, cathedral and royal gateway make this village a must-see destination, and it was awarded the «Most Beautiful Villages in France» label.

Entrevaux, ex città fortificata reale fu ristrutturata da Vauban ed è famosa per la sua cittadella arroccata. Le sue eccezionali fortificazioni, la cattedrale e la porta reale fanno di questo villaggio una meta imperdibile, tanto che è stato insignito del marchio «I più bei villaggi di Francia».

J La neige dans *le Verdon*

Quel que soit votre choix d'activité, trouvez le plaisir parfait : ski alpin au Val d'Allos (Le Seignus et Espace Lumière) ou ski de fond à Ratery 1700 et découverte de la nature en hiver à La Colle-Saint-Michel. Profitez des balades à pied ou en raquettes dans ces trois destinations.

Whatever your choice of activity, find the perfect pleasure. Alpine skiing at Val d'Allos (Le Seignus and Espace Lumière), cross-country skiing at Ratery 1700, and discovering nature in winter at La Colle-Saint-Michel. Enjoy walks or snowshoe hikes in these three destinations.

Qualunque sia la vostra scelta di attività, trovate il piacere perfetto. Sci alpino in Val d'Allos (Le Seignus e Espace Lumière), sci di fondo a Ratery 1700 e scoperta della natura in inverno a La Colle-Saint-Michel. Godetevi le passeggiate o le escursioni con le racchette da neve in queste tre destinazioni.



Carte TOURISTIQUE

VERDONTOURISME.COM

Découvrez, au recto,
les incontournables
du territoire des Sources aux Gorges du Verdon

Turn over to find out about the must-see attractions around the Gorges du Verdon.

Scopri sul fronte, gli imperdibili del territorio dalle Sorgenti alle Gorges du Verdon.

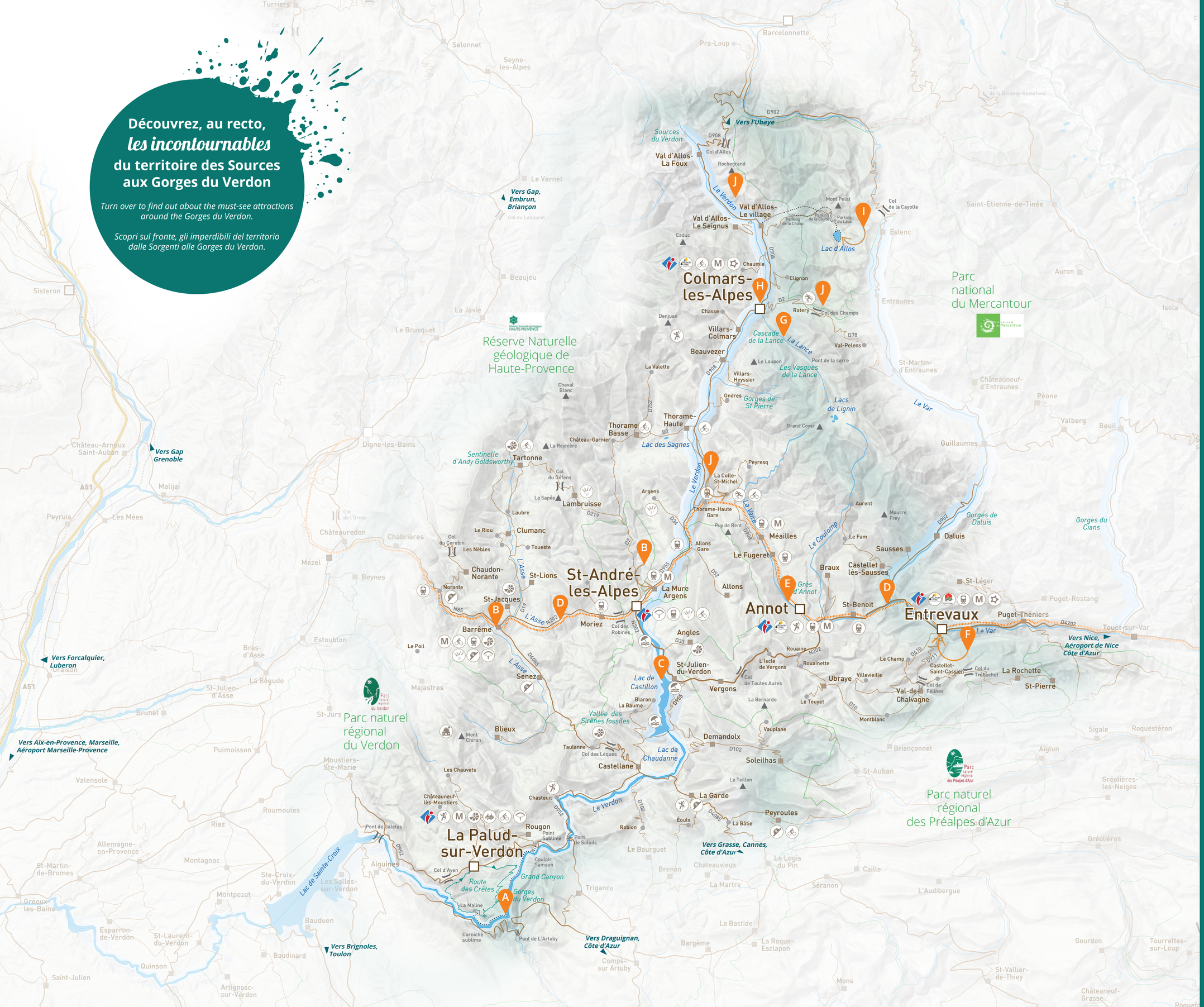

Légende

Key - Legenda

- Les incontournables Verdon Tourisme
- Escalade - *climbing - scalata*
- Station de Ski - *ski - sci*
- Espace nordique - *nordic skiing - aera nordica*
- VTT - *mountain biking - moutain bike*
- Parapente - *paragliding - parapendio*
- Activité eau vive - *white water sports - sport di acqua viva*
- Plage - *beach - spiaggia*
- Observatoire astronomique *Astronomical Observatory Osservatorio astronomico*
- Gare - *train station - stazione*
- Géologie - *geology - geologia*
- Lavande - *lavender - lavanda*
- Musée - *museum - museo*
- Cité Vauban
- Route Napoléon
- Villages & Cités de Caractère
- Plus Beaux Villages de France
- Curiosité naturelle
- Office de tourisme *Tourist Office - Ufficio di Turismo*
- Chemins de fer de Provence *train - treno*
- Attention : La route des Crêtes, le col d'Allos, le col des Champs et le col de la Cayolle sont fermés en saison hivernale.

Comment venir ?

- **En voiture**
- **En bus**
- **En train**
  - Chemins de fer de Provence (ligne Nice-Digne)
  - Gare SNCF Aix-en-Provence / Nice

Temps des parcours en voiture (minutes)
Travel time by car (in minutes) - Tempi di percorrenza in auto (minuti)

	Annot	Colmars-les-Alpes	Entrevaux	La Palud-sur-Verdon	St-André-les-Alpes
Annot	0	45	15	85	30
Colmars-les-Alpes	45	0	60	90	30
Entrevaux	15	60	0	95	40
La Palud-sur-Verdon	85	90	95	0	70
St-André-les-Alpes	30	30	40	70	0

VERDONTOURISME.COM